







Regularien an den Verbandsgewässern des AVN

Schonmaße und Entnahmefenster

Tabelle 1: Übersicht zu den Schonmaßen und Entnahmefenstern an den Verbandsgewässern (alle Angaben in cm), Fische die das Entnahmefenster bzw. das Maximalmaß überschreiten, sind unverzüglich schonend zurückzusetzen.

Gewässer	Fischart											
	Aal	Barsch	Hecht	Zander	Rapfen	Schleie	Karpfen	Quappe	Wels	Meerforelle	Lachs	Bachforelle
Alveser See	50	-	50 - 90	45	ganzjährig geschont	30	40	-	-	-	-	-
Bederkesaer See	50	0 - 40	50 - 85	50 - 75	ganzjährig geschont	30	40	-	-	-	-	-
Dümmer	50	-	45 - 85	45 - 70	ganzjährig geschont	30	-	-	50	-	-	-
Elbe	45	-	45	45	ganzjährig geschont	-	-	-	70	40	60	-
Elbe-Seiten-Kanal	50	0 - 40	50	45 - 75	ganzjährig geschont	-	40	35	-	-	-	-
Hadelner Kanal	45	-	50	50	ganzjährig geschont	-	45	35	-	50	-	-
Oste	45	20	50	50	ganzjährig geschont	30	40	35	-	50	60	30
Steinhuder Meer	50	-	50	50	ganzjährig geschont	30	40	-	-	-	-	-

So interpretiert man das Entnahmefenster Beispiel: Hecht 50 - 90 cm

0-50 cm Entnahme verboten	50-90 cm Entnahme erlaubt	90 cm und größer Entnahme verboten
		
		

1



Schonzeiten

Tabelle 2: Gewässerspezifische Schonzeiten an den Verbandsgewässern

Gewässer	Fischart											
	Aal	Barsch	Hecht	Zander	Rapfen	Schleie	Karpfen	Quappe	Wels	Meerforelle	Lachs	Bachforelle
Alveser See	keine	keine	1.2. – 15.4.	1.3. – 31.5.	ganzjährig geschont	keine	keine	keine	keine	-	-	-
Bederkesaer See	keine	keine	1.2. – 15.4.	1.3. – 31.5.	ganzjährig geschont	keine	keine	keine	keine	-	-	-
Dümmer	keine	keine	1.2. – 15.4.	1.3. – 31.5.	ganzjährig geschont	keine	keine	keine	keine	-	-	-
Elbe	keine	keine	1.2. – 30.4.	15.3. – 31.5.	ganzjährig geschont	keine	keine	keine	1.5.-30.6.	1.10.-15.3.	1.10.-15.3.	15.10.-15.02.
Elbe-Seiten-Kanal	keine	keine	1.2. – 15.5.	1.3. – 31.5.	ganzjährig geschont	keine	keine	keine	keine	15.10.-15.2.	15.10.-15.3.	15.10.-15.02.
Hadelner Kanal	keine	keine	1.2. – 15.5.	1.2. – 31.5.	ganzjährig geschont	keine	keine	keine	keine	15.10.-15.2.	15.10.-15.3.	15.10-15.02.
Oste	keine	keine	1.2. – 15.5.	1.2. – 31.5.	ganzjährig geschont	keine	keine	keine	keine	15.10.-15.2.	1.10.-15.03.	15.10.–15.03.*
Steinhuder Meer	keine	keine	1.2. – 15.4.	1.3. – 31.5.	ganzjährig geschont	keine	keine	keine	keine	-	-	-

* gilt ebenso für die Regenbogenforelle

Entnahmeregularien

Tabelle 3: Unterschiedliche Entnahmebeschränkungen für die jeweiligen Zeiträume: tagespezifische Entnahmebeschränkung = T, wochenspezifische Entnahmebeschränkung =W und jahrespezifische Entnahmebeschränkung = J – Fänge sind unmittelbar nach dem Fang in der Statistik zu verzeichnen

Gewässer	Fischart																										
	Aal			Raubfische			Hecht			Zander			Barsch			Schleie			Karpfen			Brasse			Salmoniden		
	T	W	J	T	W	J	T	W	J	T	W	J	T	W	J	T	W	J	T	W	J	T	W	J	T	W	J
Alveser See	3	-	-	2	6	25	siehe Raubfische			siehe Raubfische			-	-	-	-	-	-	2	4	20	2	4	20	-	-	-
Bederkesaer See	-	-	-	4	8	-	2	4	-	2	4	-	15	-	-	15	-	-	5	-	-	5	-	-	-	-	-
Dümmer	-	-	-	2	5	-	siehe Raubfische			siehe Raubfische			-	-	-	-	-	-	-	-	-	-	-	-	-	-	-
Elbe	-	-	-	-	-	-	-	-	-	-	-	-	-	-	-	-	-	-	-	-	-	-	-	-	-	-	-
Elbe-Seiten-Kanal	-	-	-	siehe Zander			-	-	-	2	-	-	-	-	-	-	-	-	-	-	-	-	-	-	-	-	-
Hadelner Kanal	-	-	-	-	3	-	siehe Raubfische			siehe Raubfische			-	-	-	-	-	-	-	-	-	-	-	-	-	1	-
Oste	-	-	-	siehe Zander / Salmoniden			-	-	-	3	-	-	-	-	-	-	-	-	-	-	-	-	-	-	2	-	-
Steinhuder Meer	-	-	-	4	8	20	2	4	10	2	4	10	15	-	-	15	-	-	5	-	-	5	-	-	-	-	-

Beispiel:
Am Steinhuder Meer dürfen insgesamt 4 Raubfische pro Tag = T entnommen werden, darunter dürfen maximal 2 Hechte und maximal 2 Zander sein.

Tageslimit = 4 Raubfische davon 2 Hechte und 2 Zander



3



Erlaubte Angelruten

Tabelle 4: Anzahl der erlaubten Angelruten an den AVN Verbandsgewässern, die Nutzung von Spinnruten ist auf eine Rute pro Erlaubnisschein begrenzt

Gewässer	Spinnrute	Anzahl der erlaubten Ruten		
		oder	Gesamtanzahl der Ruten	davon maximal Raubfischruten
Alveser See	1		3	2
Bederkesaer See	1		3	3
Dümmer	1		3	2
Elbe	1		3	3
Elbe-Seiten-Kanal	1		3	2
Hadelner Kanal	1		3	3
Oste	1		3	3
Steinhuder Meer	1		3	3



Bootsnutzung

Tabelle 5: Übersicht zur Bootsnutzungserlaubnis an den Verbandsgewässern

Gewässer	Bootsnutzungs- verbot	Monate	Tageszeit	Verbrennermotor	Elektromotor
Alveser See	nein	ganzjährig erlaubt	keine	verboten	erlaubt
Bederkesaer See	nein	ganzjährig erlaubt	keine	verboten	verboten
Dümmer	nein	April bis Ende Oktober	eine Stunde vor Sonnenaufgang bis eine Stunde nach Sonnenaufgang	verboten	erlaubt
Elbe	ja	verboten	verboten	verboten	verboten
Elbe-Seiten-Kanal	ja	verboten	verboten	verboten	verboten
Hadelner Kanal	nein	ganzjährig erlaubt	keine	erlaubt	erlaubt
Oste	nein	ganzjährig erlaubt	keine	erlaubt	erlaubt
Steinhuder Meer	nein	April bis Ende Oktober	eine Stunde vor Sonnenaufgang bis eine Stunde nach Sonnenaufgang	verboten	erlaubt